

**SELVITYS KORVAUSVAATIMUKSEEN**

Tapahtumapäivä	15.11.2025	Kello	10:00
Tapahtumapaikka	Rongankatu-Postikatu risteys		
Hoitovelvollisuus	Kiinteistö/Tampereen Infra Oy		
<p><b>Säätila ja kelitieto:</b></p> <p>Keli tapahtumahetkellä on ollut aurinkoinen ja –3,4 pakkasen puolella. Edeltävänä päivänä keli on ollut pilvistä ja lämpötila lähellä nollaa. Säätila ja kielitieto noudettu Forecan säätiedoista</p> <p><b>Toimenpiteet:</b></p> <p>Välillä 11.11-15.11.2025 kohteessa ei ole suoritettu liukkaudentorjuntatoimenpiteitä. Tapahtumapaikassa on suoritettu toimenpiteitä seuraavasti: Työajoa henkilöautolla 14.11.2025 klo 10:22. Toimenpiteille ei tarvetta. (liite 2)</p> <p><b>Valvonta:</b></p> <p>Tapahtumapaikassa on suoritettu videoitua valvonta-ajoa 11.11. n. klo 12:36 ja seuraavan kerran 17.11 n. klo 10:26. Valvonta-ajon aikana suoritettujen havaintojen perusteella muille toimenpiteille ei ole ollut tarvetta. Kaatumapaikka kiinteistön ja Tampereen Infran hoitovastuun rajapinnassa.</p>			
Tiedot antoi	Päiväys	27.1.2026	
	Ammattinimike	Työmaapäällikkö	

## Liite 1 Säätila ja kelitieto

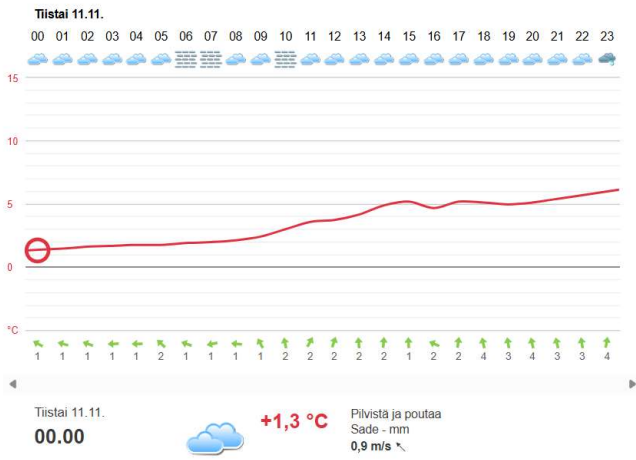
### Tampere

HAVAINTOHISTORIA TAMPERE / PIRKKALA

Täsmäsa™

↓ Tampere / Pirkkala (14,1 km)

↓ 11. marraskuuta 2025



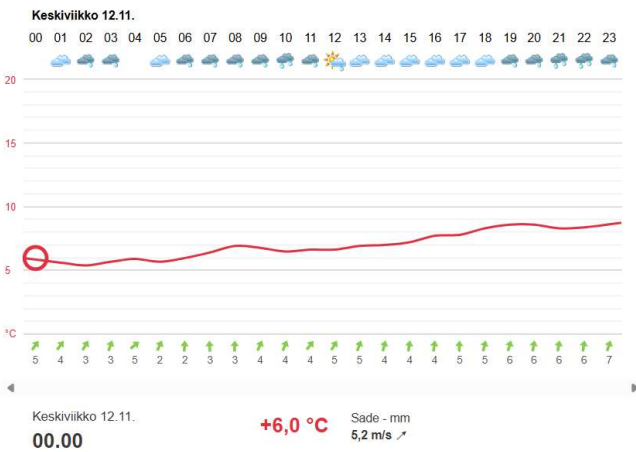
### Tampere

HAVAINTOHISTORIA TAMPERE / PIRKKALA

Täsmäsa™

↓ Tampere / Pirkkala (14,1 km)

↓ 12. marraskuuta 2025



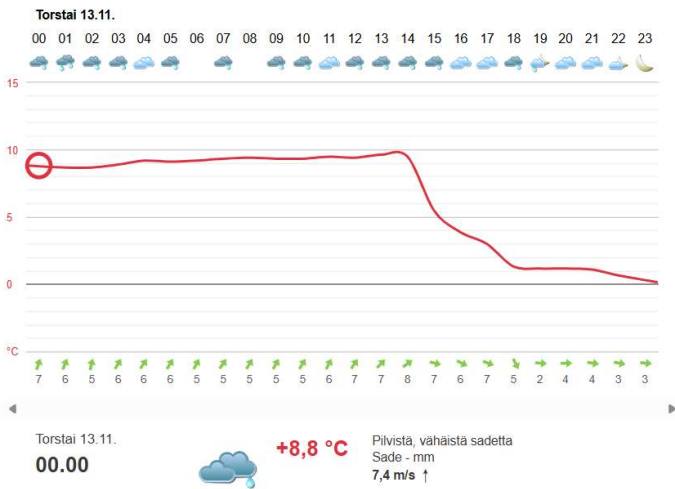
## Tampere

HAVAINTOHISTORIA TAMPERE / PIRKKALA

Tasmasää™

↓ Tampere / Pirkkala (14,1 km)

↓ 13. marraskuuta 2025



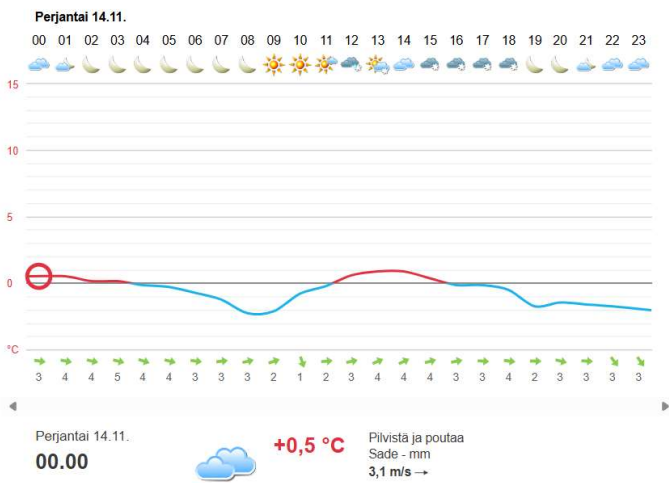
## Tampere

HAVAINTOHISTORIA TAMPERE / PIRKKALA

Tasmasää™

↓ Tampere / Pirkkala (14,1 km)

↓ 14. marraskuuta 2025



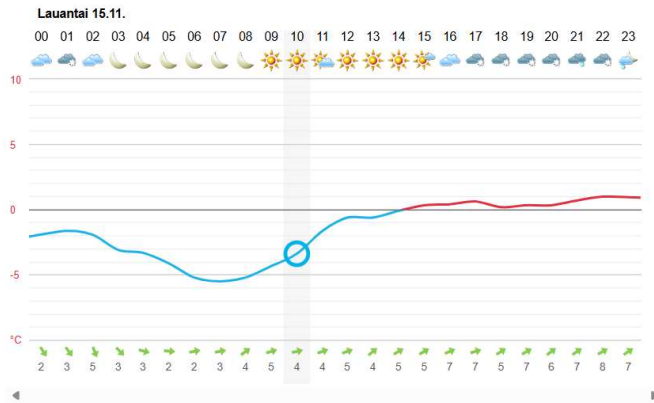
# Tampere

HAVAINTOHISTORIA TAMPERE / PIKKALA

Tasmasää™

↓ Tampere / Pirkkala (14,1 km)

↓ 15. marraskuuta 2025



Lauantai 15.11.

10.00



-3,4 °C

Selkeää ja poutaa  
Sade - mm  
3,8 m/s →

## Liite 2 Toimenpiteet



Liite 3 Kuva valvonta-ajosta

